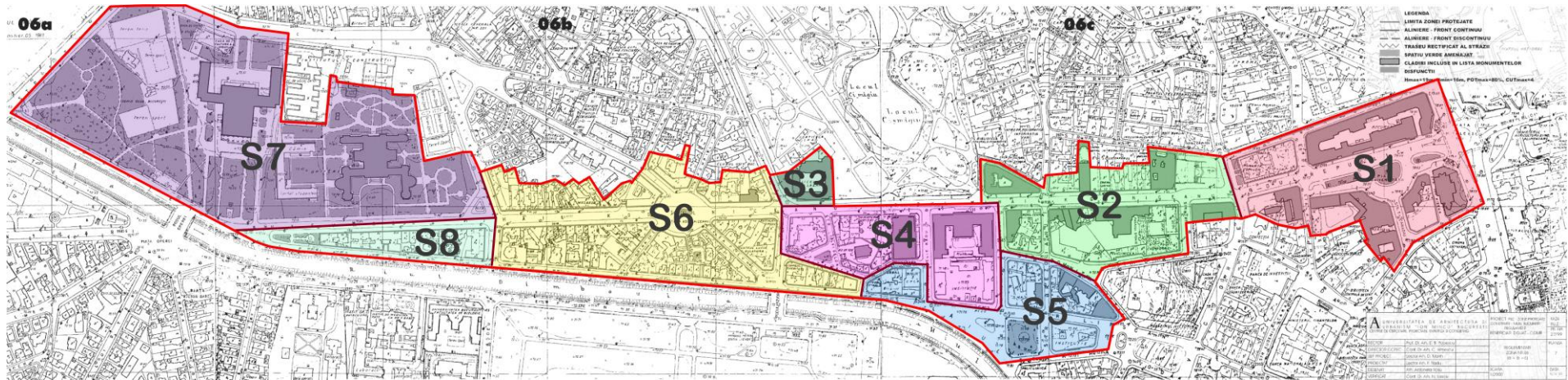




Anexa 04 Delimitarea subzonelor identificate în cadrul ZCP Elisabeta-Kogălniceanu



Legenda

-  Limita ZCP Elisabeta-Kogălniceanu conform PUZ ZP 2000
-  Limitele subzonelor identificate în ZCP Elisabeta-Kogălniceanu prin studiul de față

1. **Subzona S1** - imobilele cuprinse în zona delimitată de bd. Brătianu-Bălcescu și Calea Victoriei, între str. E. Quinet și Ion Ghica;
2. **Subzona S2** - segmentul delimitat de Calea Victoriei și străzile A. Saligny și I. Zalomit, între str. Constantin Mille și Eforie;
3. **Subzona S3** - latura de nord a bd. Elisabeta, segmentul delimitat de străzile I. Zalomit și bd. Schitu Măgureanu – Parcul Cișmigiu;
4. **Subzona S4** - latura de sud a bd. Elisabeta, tronsonul delimitat de str. A. Saligny și bd. Schitu Măgureanu (front estic), cuprins între bd. Elisabeta și str. Guttenberg;
5. **Subzona S5** - zona delimitată de străzile Domița Anastasia (de la intersecția cu str. Brezoianu până la intersecția cu str. Lipscani) - Lipscani (până la intersecția cu str. A. Saligny) - J. Guttenberg (de la intersecția str. Elie Radu până la intersecția cu str. Silfidelor) și Splaiul Independenței;
6. **Subzona S6** - segmentul cuprins între bd. Schitu Măgureanu (front vestic) și str. V. Pârvan, ambele laturi ale bd. Elisabeta-Kogălniceanu;
7. **Subzona S7** - latura de nord a bd. Elisabeta-Kogălniceanu, cuprinzând tronsonul dintre str. V. Pârvan și intersecția cu Splaiul Independenței, alături de Splaiul Independenței, de la intersecția cu bd. Elisabeta până la str. Știrbei Vodă;
8. **Subzona S8** - latura de sud a bd. Elisabeta-Kogălniceanu - tronsonul cuprins între str. V. Pârvan și intersecția cu Splaiul Independenței.