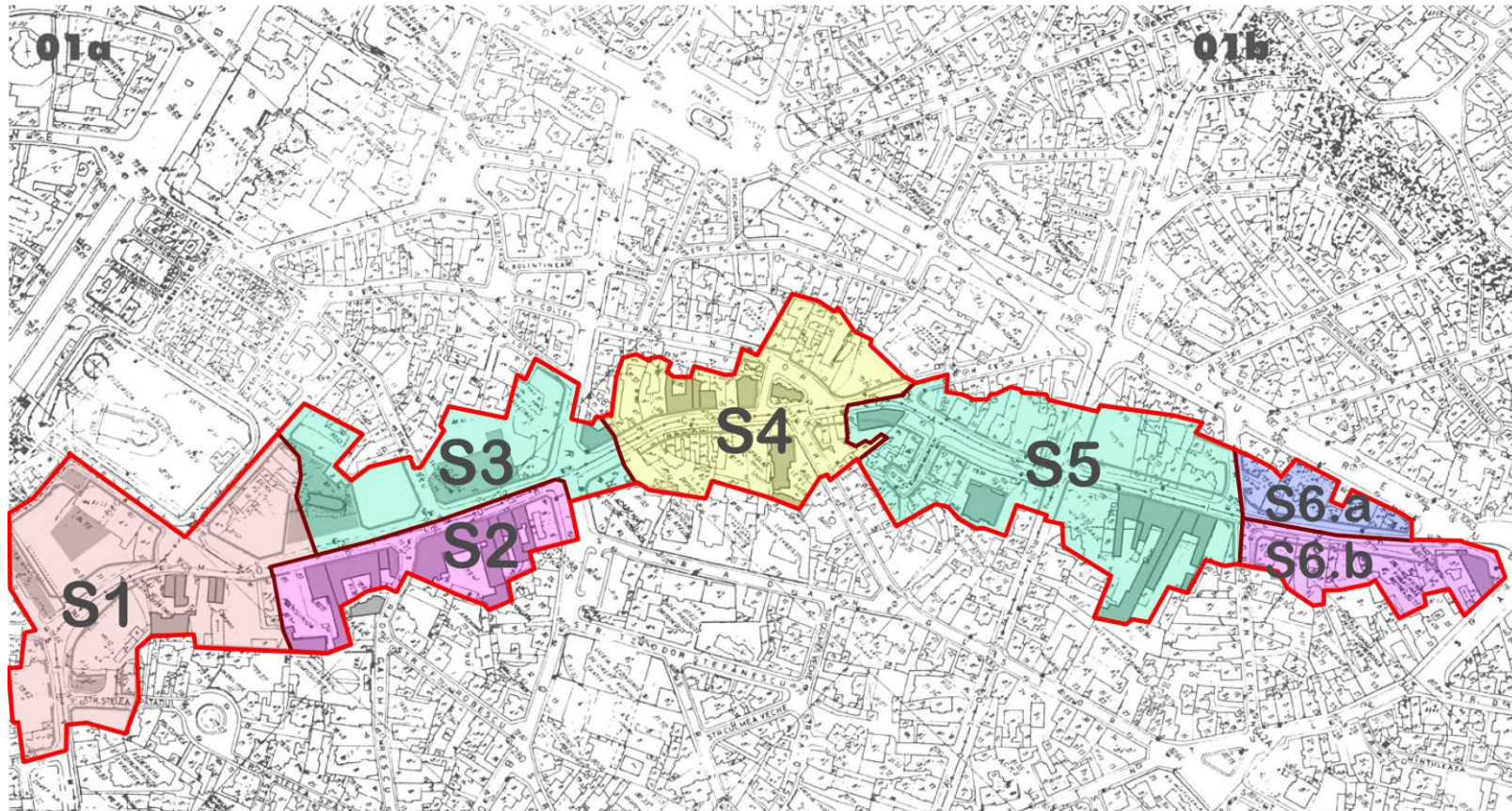




**Anexa 04**  
**Delimitarea subzonelor identificate în cadrul ZCP Calea Moșilor**



Legenda

-  Limita ZCP Calea Moșilor conform PUZ ZP 2000
-  Limitele subzonelor identificate în ZCP Calea Moșilor prin studiul de față

1. **Subzona S1** - imobilele cuprinse în perimetrul delimitat de str. Cavafii Vechi - Lipscani - J. Elias - Sf. Vineri - Baia de fier - Calea Moșilor (front nord-vestic - între intersecția cu str. Sf. Vineri și bd. Hristo Botev, front sud-estic - între intersecția cu str. Sf. Vineri până la nr. 80, inclusiv), inclusiv străzile Stelea Spătaru și Biserica Răsvan – front vestic;
2. **Subzona S2** - tronsonul delimitat de frontul sud-estic al Căii Moșilor de la nr. 82 până la nr. 94, inclusiv;
3. **Subzona S3** - imobilele cuprinse în perimetrul delimitat de Calea Moșilor front nord-vestic - de la intersecția cu Biserica Răsvan - front estic până la intersecția cu bd. Hristo Botev, ambele laturi ale bulevardului; front sud-estic – numărul 96;
4. **Subzona S4** - imobilele cuprinse în perimetrul delimitat de Calea Moșilor front nord-vestic - de la nr. 65 până la intersecția cu str. Armenească; front sud-estic – de la nr. 98 până la nr. 120, inclusiv), inclusiv str. Sfinților și str. Părintele Stăniloiaie;
5. **Subzona S5** - imobilele cuprinse în perimetrul delimitat de Calea Moșilor front nord-vestic - de la intersecția cu str. Armenească până la intersecția cu str. Șt. Lucian – front vestic și Calea Moșilor front sud-estic - de la nr. 122 până la intersecția cu str. Șt. Lucian – front vestic;
6. **Subzona S6** - segmentul Căii Moșilor cuprins între str. Șt. Lucian – front estic și Bd. Carol, cu diferențe între cele două fronturi stradale:
  - **Subzona S6.a** - frontul nord-vestic al Căii Moșilor cuprins între str. Șt. Lucian – front estic și Bd. Carol;
  - **Subzona S6.b** - frontul sud-estic al Căii Moșilor cuprins între str. Șt. Lucian – front estic și Bd. Carol.